



Poza de la Sal



Oña



Frías

No hace falta alejarse mucho de Busto de Bureba para encontrar rincones sorprendentes. Hacia el norte, Poza de la Sal, Oña y Frías configuran un triángulo patrimonial de primer orden.

En Poza de la Sal, sorprenden por su magnitud las salinas, explotadas ya por los romanos, y que permanecen como testigo del esplendor que alcanzó la villa, que además ofrece su castillo medieval, los restos de la muralla, el palacio de los Padilla, la trama urbana, la iglesia de San Cosme y San Damián, el Ayuntamiento y la Casa de Administración de las Salinas.

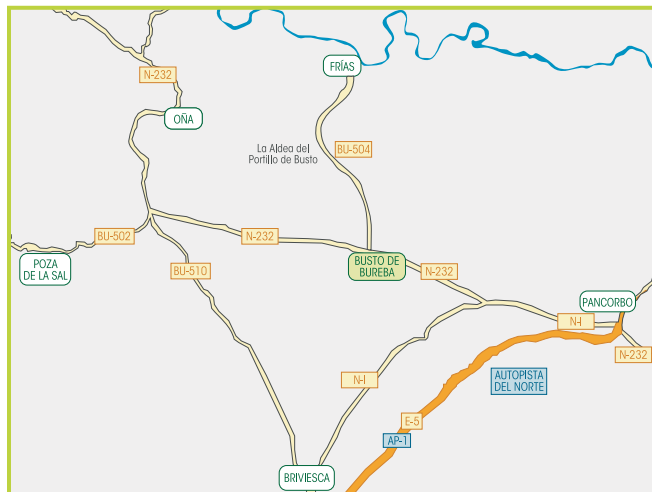
El Monasterio de San Salvador -templo benedictino fundado a principios del siglo XI- es el principal argumento para acercarse a Oña, enclavada en un paisaje de gran belleza, a la entrada del Desfiladero de la Horadada.

En Frías, el castillo domina un singular entramado urbano de callejuelas y ofrece magníficas vistas. Además, es obligado el paso por su puente medieval sobre el Ebro y dedicar una visita a la iglesia de San Vicente, San Vitores, el convento de Santa María del Vadillo y San Francisco.

Al oeste, Briviesca brinda la posibilidad de acercarse a un riquísimo conjunto patrimonial que incluye el Convento de Santa Clara, las iglesias de Santa María y San Martín y varias casas solariegas, además del sencillo placer de pasear por sus calles y plazas.

Hacia el este, Pancorbo conjuga a la perfección la belleza natural de su Desfiladero y los hayedos próximos -entre los que destaca el de Rivacote- con el interés de las iglesias de Santiago y San Nicolás, la ermita del Cristo de Barrio, sin olvidar las ruinas del castillo de Santa Marta y la fortaleza de Santa Engracia, espectacular mirador del Valle del Ebro y La Bureba.

Y finalmente, merece un recorrido sosegado el románico de la zona. Los Barrios de Bureba, Aguilar de Bureba, Valdazo, Soto de Bureba o Navas de Bureba son algunos de los pueblos indiscutiblemente asociados a este estilo arquitectónico que en La Bureba alcanzó cotas extraordinarias.




Montes Obarenes



Briviesca



Pancorbo



Románico de La Bureba



## CAMPING MUNICIPAL

# "Puerta de los Montes Obarenes"

## BUSTO DE BUREBA (BURGOS)

Busto de Bureba ofrece a los visitantes el camping "Puerta de los Montes Obarenes", un lugar tranquilo, de ambiente familiar y cuidadas instalaciones ubicado junto a una frondosa arboleda.

Se sitúa en un lugar estratégico, entre La Bureba y el Parque Natural de los Montes Obarenes, lo que permite conocer, a muy pocos kilómetros, toda la espectacular belleza de un entorno natural privilegiado junto a la extraordinaria riqueza patrimonial de los alrededores.



Camino de la Tejera S/N • Busto de Bureba (Burgos)  
Tfno: 947563126 • Email: [puertadelosmontesobarenes@gmail.com](mailto:puertadelosmontesobarenes@gmail.com)



# CAMPING

# DESCRIPCIÓN DE LAS INSTALACIONES

# ELEMENTOS DE INTERÉS DEL PUEBLO



- |                                  |                        |
|----------------------------------|------------------------|
| 1. Recepción                     | 6. Bar                 |
| 2. Parcelas de acampada          | 7. Pista polideportiva |
| 3. Zona de acampada no parcelada | 8. Piscina infantil    |
| 4. Edificio de servicios         | 9. Piscina adultos     |
| 5. Parking                       | 10. Campo de fútbol    |



El camping municipal "Puerta de los Montes Obarenes" dispone de veinticinco parcelas, todas ellas con toma de corriente eléctrica, y ofrece unas cuidadas instalaciones de nueva construcción.



Los usuarios tienen a su disposición dos piscinas, campo de fútbol y una pista polideportiva con cancha de baloncesto, fútbol-sala y tenis.



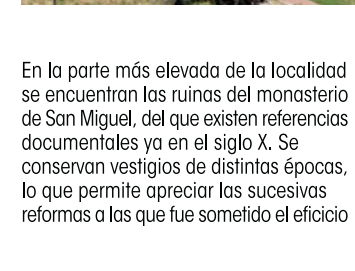
Busto de Bureba es un sereno pueblo, típicamente castellano, enclavado en el corazón de La Bureba cerealista, pero muy próximo a las laderas de los Montes Obarenes, un Parque Natural de más de 36.000 hectáreas que alberga múltiples sorpresas en sus intrincados bosques y desfiladeros, en los que encuentran su hábitat numerosas especies de mamíferos y aves.



El pueblo brinda al visitante, además de magníficas vistas de La Bureba y los Obarenes, un patrimonio arquitectónico en el que destaca la iglesia de San Martín, construida hacia 1600 sobre la base de una antigua torre defensiva cuyo origen se remonta a la Reconquista.



Muy cerca se encuentra la ermita de la Virgen de Mediavilla, probablemente edificada en la misma época.



En la parte más elevada de la localidad se encuentran las ruinas del monasterio de San Miguel, del que existen referencias documentales ya en el siglo X. Se conservan vestigios de distintas épocas, lo que permite apreciar las sucesivas reformas a las que fue sometido el edificio.

